

Poziom porównawczy 30,00 m n.p.m.

Rzędna terenu projektowanego

Rzędna terenu istniejącego

Rzędna osi rurociągu [m]


Zagłębienie osi rurociągu

Odległości [m]


Średnice, materiał

Długość trasy [m]

Spadek



W28  
P28




W111  
P111



W112/1  
P112/1



W113/1  
P113/1



W114/1  
P114/1



W115/1  
P115/1



W116/1  
P116/1



W116/2  
P116/2



W119/1  
P119/1



W124/1  
P124/1




W130/1  
P130/1




P134/1



W135/1  
P135/1



W138/1

				"MEDIUM" MOCZULSKI JAN Przedsiębiorstwo Wielobranżowe 65-431 Goszów Wlkp. ul. Zachw. 37 tel. 601-764351 e-mail: medim@moczulski.com.pl			
PRAWA AUTORSKIE ZASTRZEŻONE				PRAWA AUTORSKIE ZASTRZEŻONE			
Nazwa: mgr inż. JAN MOCZULSKI		Data: 10-03-2016		Nazwa: mgr inż. ALBIN POLESZCZUK		Data: 10-03-2016	
Stan: PS		Stan: PS-PS		Stan: PS-PS		Stan: PS-PS	
PROFIL PODUŻYNY - CZ.2 SIEĆ WODOCIĄGOWA KROBLEWKO-WIEJCE				Skala: 1:500 1:100		Sygnatura: PS-2b	