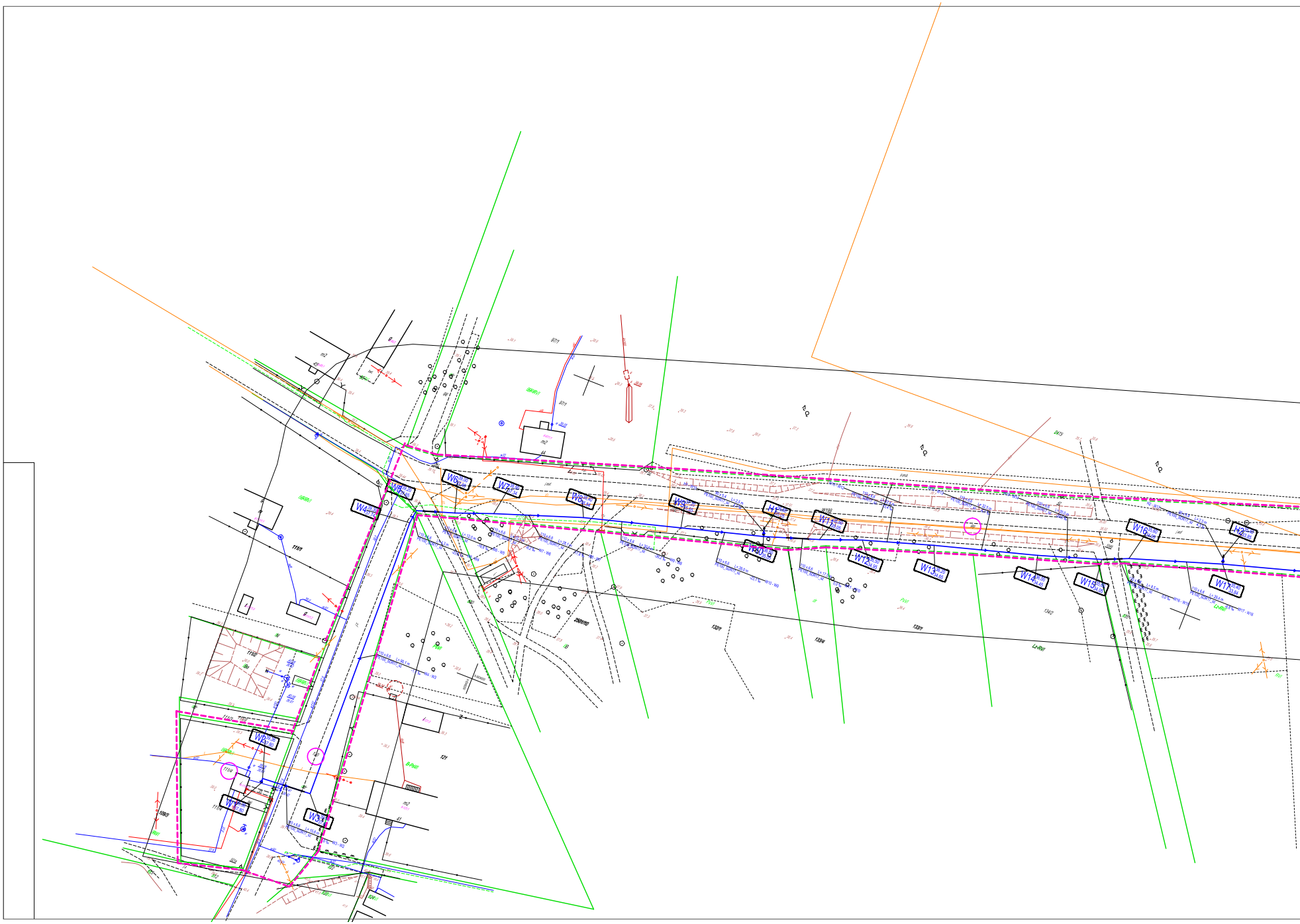
W1
W2
W3
W4
W5
W6
W7
W8
W9
W10
W11
W12
W13
W14
W15
W16
W17
H1
H2

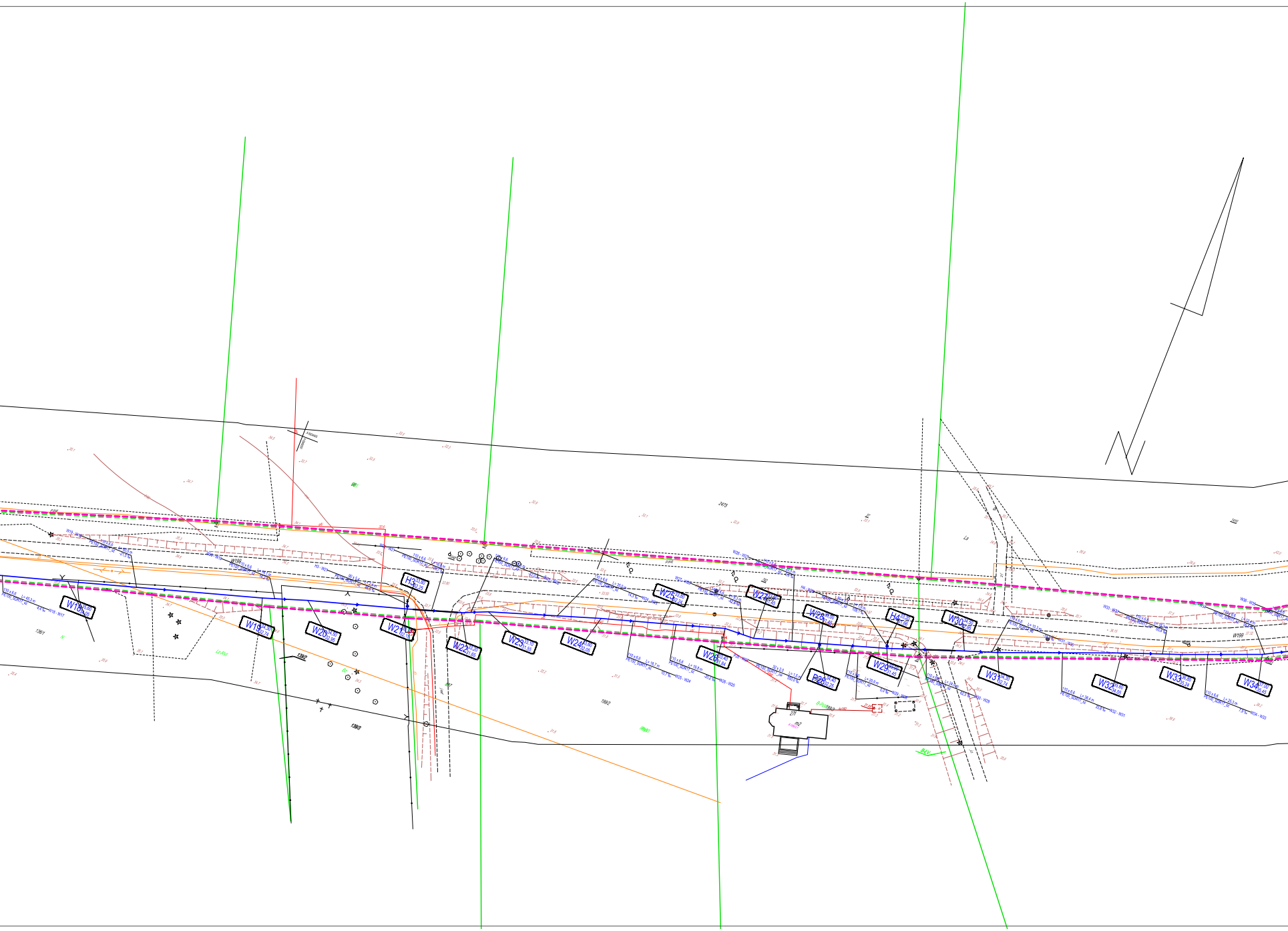

W18 35,60 34,05
W19 34,30 32,74
W20 34,50 32,95
H3 33,80 32,25
W21 32,15
W22 33,20 31,65
W23 33,10 31,55
W24 33,60 32,05
W25 33,80 32,24
W26 33,40 31,84
W27 33,00 31,45
W28 33,00 31,45
P28 34,40 32,25
H4 33,20 31,66
W29 33,00 31,45
W30 34,50 32,95
W31 34,30 32,74
W32 35,60 34,05
W33 36,80 35,24
W34 37,00 35,45
110 x 6,6 PE100_SDR17_s2 L= 45,3 m 4,4 ‰ W18 - W17
110 x 6,6 PE100_SDR17_s2 L= 18,7 m W25 - W24
110 x 6,6 PE100_SDR17_s2 L= 19,8 m -20,2 ‰ W26 - W25
32 x 2,0 PE100_SDR17_s2 L= 1,5 m 550,0 ‰
110 x 6,6 PE100_SDR17_s2 L= 20,9 m 0,0 ‰ W29 - W28
110 x 6,6 PE100_SDR17_s2 L= 24,9 m 62,5 ‰ W30 - W29
110 x 6,6 PE100_SDR17_s2 L= 38,4 m 33,8 ‰ W32 - W31
110 x 6,6 PE100_SDR17_s2 L= 25,3 m 7,9 ‰ W34 - W33
110 x 6,6 PE100_SDR17_s2 L= 25,0 m 14,3 ‰ W24 - W23
W199
2475
13/61
13/62
13/63
13/4/2
271
m2
Lz-RVI
B-PsVI
BzV
Ls


W35 37,70 36,15
W36 37,60 36,05
W37 38,50
W38 39,00 37,45
W39 40,00 38,45
W40 40,20 38,65
W41 41,00 39,45
W42 42,00 40,45
W43 41,70 40,15
W44 40,00 38,45
W45 40,20 38,65
W46 40,60 39,05
W47 40,50 38,95
W48 40,60 39,05
W49 40,70 39,15
W50 41,40 39,84
W51 42,60 41,05
W52 44,00 42,45
W53 44,00 42,45
W54 44,50 42,95
W55 45,00 43,45
W56 46,00 43,64
W57 41,00 39,45
W199
110 x 6,6
PE100_SDR17_sz
L= 15,3 m
58,9 ‰
W37 - W36
L= 13,7 m
14,6 ‰
W40 - W39
L= 3,8 m
281,0 ‰
W42 - W41
L= 14,1 m
-120,2 ‰
W44 - W43
L= 18,7 m
21,4 ‰
W46 - W45
L= 15,2 m
6,6 ‰
W49 - W48
L= 21,1 m
33,2 ‰
W50 - W49
L= 41,6 m
25,9 ‰
W51 - W50
W38 - W37
L= 14,8 m
W39 - W38
L= 15,2 m
W41 - W40
W43 - W42
L= 22,1 m
W45 - W44
L= 19,3 m
W47 - W46
W48 - W47
L= 16,2 m
W51
L= 27,2 m
W53 - W52
L= 14,2 m
W54 - W53
L= 11,3 m
W55 - W54
L= 15,1 m
W56 - W55
j.m.b.
2500
2474
Ls


W58
W59
W60
W61
W62
W63
W64
W65
W66
W67
W68
W69
W70
W71
W72
W73
W74
W75
W76
W77

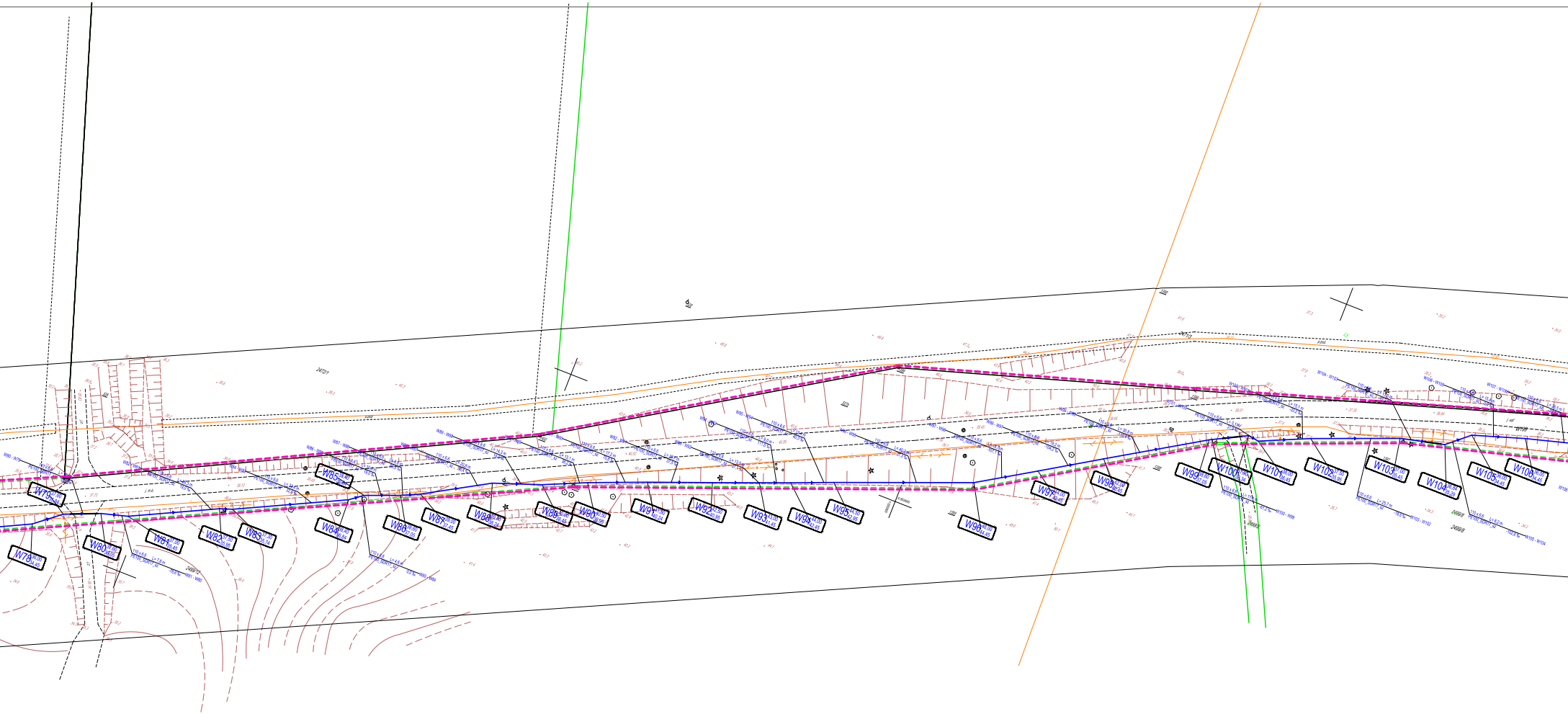
W78
W79
W80
W81
W82
W83
W84
W85
W86
W87
W88
W89
W90
W91
W92
W93
W94
W95
W96
W97
W98
W99
W100
W101
W102
W103
W104
W105
W106

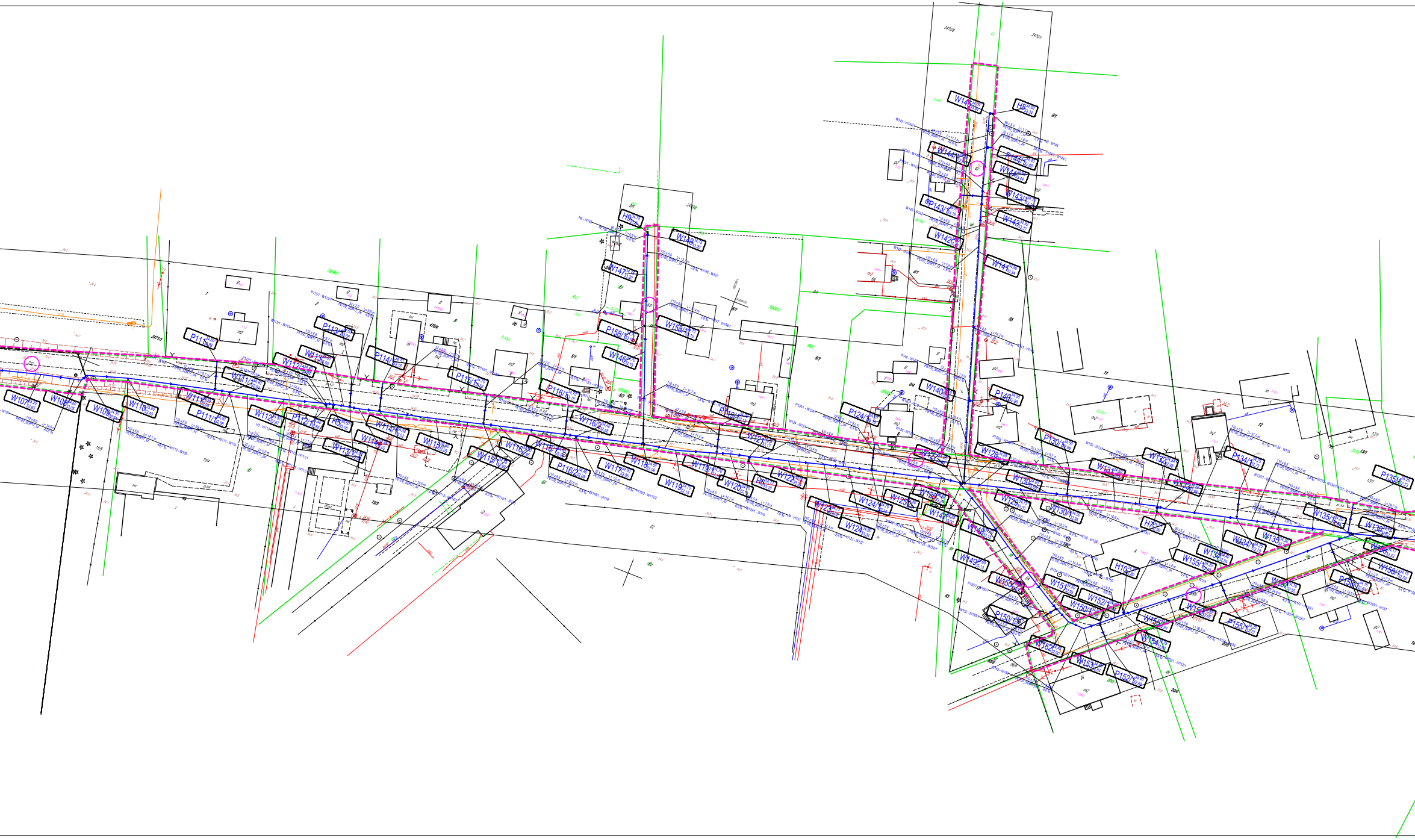
W107
W108
W109
W110
P111
W111
P111/1
W111/1
W112
P112/1
W112/1
W113
P113
W113/1
H5
W114
W114/1
P114/1
W115
P115
W115/1
W116
W116/2
P116/1
P116/2
W117
W118
W119
W119/1
P119
W120
H6
W121
W122
W123
W124
W124/1
P124/1
W125
W126
W127
W128
W129
W130
W130/1
P130/1
W131
W132
W133
W134/1
P134/1
W135/1
P135/1
W136
H7
H8
H9
H10
W140
P140
W141
W142
W143
W143/1
P143/1
W144
W144/1
P144/1
W145
W146
W147
W148
W149
W150
W150/1
P150/1
W151
W152
W152/1
P152
W153
W154
W155
W155/1
P155/1
W156
P156
W157
W158
W158/1
P158/1

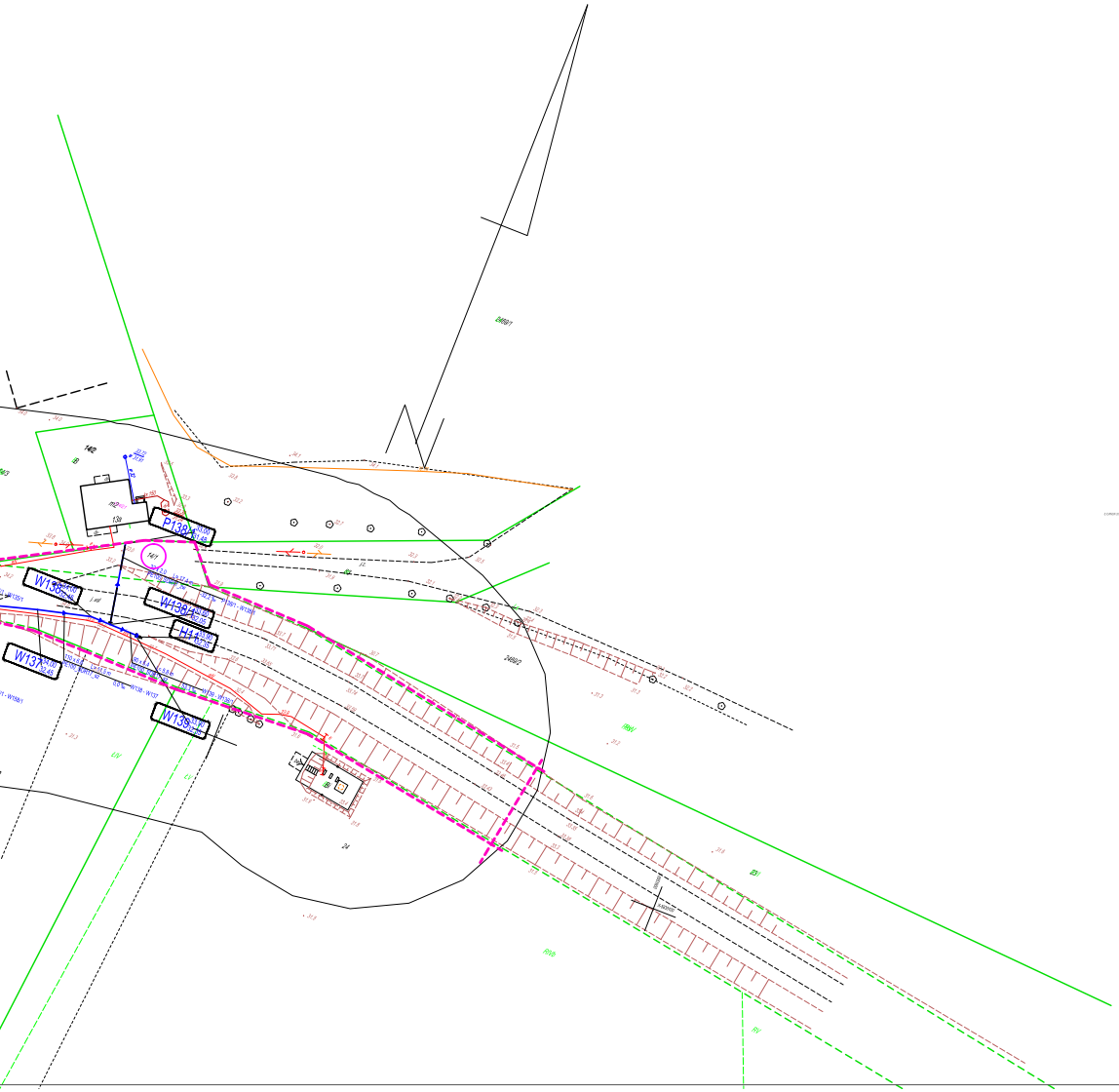
2469/1
2469/2
14/2
13a
14/1
P138/1 33,00 31,48
W138 34,00 32,45
W138/1 33,60 32,05
H11 33,90 32,35
W137 34,00 32,45
W139 33,90 32,35
110 x 6,6 PE100_SDR17_92
L=11,5 m
0,0 ‰ W138 - W137
90 x 5,4 PE100_SDR17_92
L=5,8 m
53,3 ‰ W139 - W138/1
P138/1 - W138/1
24
23
LV
RIVI
RVI

LEGENDA:

- SIEĆ WODOCIĄGOWA PROJEKTOWANA
- ZASUWA PROJEKTOWANA
- GRANICE DZIAŁEK
- ZAKRES DECYZJI CELU PUBLICZNEGO
- ZAKRES WŁAŚCIWOŚCI WOJEWODY LUBUSKIEGO
- ZAKRES WŁAŚCIWOŚCI STAROSTY MIĘDZYRZECKIEGO
- OZNACZENIE DZIAŁEK
- RURY OSŁONOWE -PRZECISKI OZNACZENIE NA PROFILU

"MEDIUM" MOCZULSKI JAN Przedsiębiorstwo Wielobranżowe

66-400 Gorzów Wlkp. ul. Zuchów 37 tel.601-784295, e-mail medium@moczulski.com.pl

PRAWA AUTORSKIE ZASTRZEŻONE

	imię i nazwisko	nr uprawnień	data	podpis
Kierownik proj.:	-			
Projektował:	mgr inż. JAN MOCZULSKI	[illegible]	10-03-2016	
Opracował:				
Opracował:	-			
Kreślił:	-			
Sprawdził:	mgr inż. ALBIN POLESZCZUK	[illegible]	10-03-2016	

zamierzenie inwestycyjne:
BUDOWA SIECI WODOCIĄGOWEJ KROBIELEWKO-WIEJCE Z PRZYŁĄCZAMI

adres:
DZ.NR 1114,[illegible] - KROBIELEWKO
DZ.NR [illegible] - WIEJCE

obiekt:
SIEĆ WODOCIĄGOWA

projekt nr: -
faza: PB
branża: PB-PS
data i miejsce opracowania: GORZÓW WLKP.

treść rysunku:
PROJEKT ZAGOSPODAROWANIA TERENU
SIEĆ WODOCIĄGOWA KROBIELEWKO-WIEJCE

skala: 1:500

rysunek nr: PS-1